

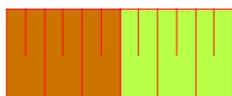






Legende

-  vorhandene Böschung
-  geplante Wegeachse
-  geplanter Wege-/Banktrand
-  geplante Böschung (Abtrag / Auftrag)
-  geplante Wasserführung/-ableitung
-  geplanter Trassenhochpunkt (Kuppe)
-  geplanter Trassentiefpunkt (Wanne)

Ort/Datum		Antragsteller/in	
Index	Datum	Gez.	Gepr.
Anderung			
Bauherr: Teilnehmergemeinschaft der Flurbereinigung			
VF Heppenheim-Schlossberg			
Projekt: Ländlicher Wegebau			
VF 1400 Heppenheim-Schlossberg			
Planbezeichnung		Mallstab	
Lageplan - Entwurf		1:1.000	
Beratende Ingenieure		Datum	Name
WERNER HARTWIG GmbH		Gez.	Blatt
Wandersmannstraße 15 65295 Wiesbaden-Erbenheim		Datum	Zeichn.-Nr.
Telefon (06 11) 7 23 97-0 Telefax (06 11) 71 12 26		Gepr.	E - V01
65205 Wiesbaden, den 09. Juli 2009		202/09.011	